


<b>ZMENY A DOPLNKY č.2</b> <b>ÚPN-O VÝCHODNÁ</b>		Paré č.:	
		NÁVRH	
OBJEDNÁVATEL:	Obec Východná	Dátum:	07/2017
ZHOTOVITEL:	FORM-AT s.r.o., Liptovský Hrádok	Mierka:	M 1:5000
HLAV. RIEŠITEL:	Ing.arch. ZUZANA IŠTOKOVÁ, reg.č.:AA0420	Výkres č.:	<b>7a</b>




VÝKRES BUDÚCEHO POUŽITIA POĽNOHOSPODÁRSKEJ PÔDY A LESNEJ PÔDY NA NEPOĽNOHOSPODÁRSKE ÚČELY


**Schvalovacia doložka**  
 Obec Východná potvrdzuje platnosť územnoplánovacej dokumentácie obce  
 v zmysle Uznesenia obecného zastupiteľstva č. .... zo dňa.....  
 starosta..... podpis, pečaťka.....



Výkres č. 7a ÚPN-O Východná (výrez), schválený v zmysle Uznesenia č.34/2009 zo dňa 8.7.2009  
 (pôvodný názov výkresu v ÚPN-O Východná - VÝKRES ZÁBEROV PP)

**LEGENDA**

STAV	NÁVRH	VÝHLAD	
-----	-----	-----	HRANICA-pôvodný záber PP (riešené územie v ZADč.2)
			BÝVANIE HBV
			OBČIANSKA VYBAVENOSŤ
			ZRUŠENIE JAVU

 ZÁBER PP (ZMENA)

