































LEGENDA

STAV	NÁVRH	VÝHLAD
		
		
		
		
		
		
		
		
		
		

HRANICA KATASTRA

BÝVANIE IBV

SVAHOVÉ DEFORMÁCIE

ŽELEZNIČNÁ TRAŤ I. KATEGÓRIE


VEĽKOPLOŠNÉ CHRÁNENÉ ÚZEMIE - III. ST. OCHRANY

NAVRHOVANÉ CHRÁNENÉ ÚZEMIE EURÓPSKEHO
VÝZNAMU NATURA 2000


NAVRHOVANÉ CHRÁNENÉ VTÁČIE ÚZEMIE

ELEKTRICKÉ VEDENIE ZVN 400 KV

ZRUŠENIE HRANÍC KATASTRA



ZMENY A DOPLNKY č. 1 ÚPN-O VÝCHODNÁ

Paré č.		Zhotoviteľ : ATELIER C, LIPTOVSKÝ HRÁDOK Hlavný riešiteľ : Ing. arch. Vlasta Cukorová Zodp. riešiteľ :	
Výkres č. 1		VÝKRES ŠIRŠÍCH VZŤAHOV	
Dátum: 02.2016			
Mierka: 1 : 50 000			