








GRAFICKY VYJADRENNÉ VPS:

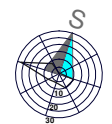
-  **VPS 3** ČOV
-  **VPS 4** KANALIZAČNÁ ČERPACIA STANICA
-  **VPS 5** AREÁL AMFITEÁTRA - stavby vo vlastníctve obce
-  **VPS 6** VŠETKY LÍNOVÉ STAVBY TECH. INFRAŠTR.
-  **VPS 7** CESTNÉ KOMUNIKÁCIE
-  **VPS 8** CESTNÉ MOSTY
-  **VPS 9** VEĽKOKAPACITNÉ PARKOVIŠKO
-  **VPS 10** NÍZKOKAPACITNÉ PARKOVACIE PLOCHY
-  **VPS 11** OTOČKA AUTOBUSU
-  **VPS 12** PEŠIE KOMUNIKÁCIE
-  **VPS 13** VEREJNÁ PARKOVÁ ZELEŇ
-  **VPS 14** ZARIADENIE OPATROVATEĽSKEJ SLUŽBY
-  **VPS 15** STAVBY ŠPORTOVÝCH ZARIADENÍ, IHRISKÁ
-  **VPS 16** KOMPOSTOVIŠKO

GRAFICKY NEVYJADRENNÉ VPS:

Verejnoprospešné stavby línové sú graficky znázornené na príslušných výkresoch : Verejný dopravný vybavenie a Verejný technické vybavenie.

ÚZEMNÝ PLÁN OBCE VÝCHODNÁ

Grafická príloha č.2 - SCHÉMA VEREJNOPROSPEŠNÝCH STAVIEB apríl 2009



0 200 400 600 m